


# OBRAZAC

## URBANISTIČKO-TEHNIČKI USLOVI

1	<p style="text-align: center;">Sekretarijat za uređenje prostora</p> <hr/> <p>Broj: 07-352/19-836</p> <hr/> <p>Datum: 03.09.2019. godine</p>	 <p style="text-align: center;">Crna Gora O P Š T I N A B A R</p>
2	<p>Sekretarijat za uređenje prostora Opštine Bar, postupajući po zahtjevu <b>Pajović Vesne</b>, za izdavanje urbanističko-tehničkih uslova, a na osnovu člana 74 Zakona o planiranju prostora i izgradnji objekata (»Sl. list CG«, broj 64/17, 44/18 i 63/18), člana 1 Uredbe o povjeravanju dijela poslova Ministarstva održivog razvoja i turizma jedinicama lokalne samouprave (broj 07-3201 od 19.10.2017. godine) i DUP-a »Polje Zaljevo« (»Sl. list CG - opštinski propisi«, broj 27/12) izdaje:</p>	
3	<p><b>URBANISTIČKO-TEHNIČKE USLOVE</b> za izradu tehničke dokumentacije</p>	
4	<p>Za izradu tehničke dokumentacije za gradnje novog objekta na urbanističkim parcelama (lokaciji) br. <b>1393/2, 1393/3, 1393/4, 1393/5 i 1393/6</b>, koje formiraju katastarske parcele br. <b>1393/2, 1393/3, 1393/4, 1393/5 i 1393/6 KO Tomba</b>, u okviru urbanističke cjeline-bloka broj <b>9</b>, u zoni »PD«, u zahvatu <b>DUP-a »Polje Zaljevo«</b>.</p> <p><b>Napomena:</b> Konačna lokacija (katastarske parcele koje čine predmetnu urbanističku parcelu, površina urbanističke odnosno dijela urbanističke parcele - lokacije na kojoj se gradi objekat) će se odrediti u fazi izrade glavnog projekta, a nakon izrade Elaborata parcelacije od strane licencirane geodetske organizacije koja posjeduje licencu izdatu od strane nadležnog Ministarstva.</p> <p>- Urbanističke parcele prikazane u ovom planu odgovaraju katastarskim parcelama. Na svim grafičkim priložima su prikazane postojeće granice katastarskih parcela koje se zadržavaju i u skladu sa Planom mogu biti definisane kao urbanističke parcele. Prikazane su takođe i granice katastarskih parcela i inicijative građana (date u posebnom grafičkom prilogu), na osnovu dostavljenih katastarsko geodetskih podloga - kopija plana pojedinih parcela (inicijative građana i primjedbe u toku Javne rasprave), a koje se mogu tretirati kao urbanističke, u skladu sa uslovima iz ovog plana.</p>	
5	<b>PODNOŠILAC ZAHTJEVA:</b>	<b>Pajović Vesna</b>
6	<b>POSTOJEĆE STANJE:</b>	
	<p>Opis lokacije - izvod iz planskog dokumenta  <b>DUP »Polje Zaljevo«, urbanistička parcela (lokaciji) br. 1393/2, 1393/3, 1393/4, 1393/5 i 1393/6</b>, koje formiraju katastarske parcele br. <b>1393/2, 1393/3, 1393/4, 1393/5 i 1393/6 KO Tomba</b>, u okviru urbanističke cjeline-bloka broj <b>9</b>, u zoni »PD«, u zahvatu <b>DUP-a »Polje</b></p>	

**Zaljevo**«, grafički prilog - Plan parcelacije.

7. **PLANIRANO STANJE:**

7.1. **Namjena parcele odnosno lokacije su:**

Opšti uslovi za izgradnju objekata:

- Objekte na urbanističkoj parceli postavljati kao slobodnostojeće ili eventualno jednostrano uzidane, odnosno dvojne objekte u slučaju kada je parcela nedovoljne širine; dozvoljena je izgradnja objekta na granici parcele uz saglasnost vlasnika susjedne parcele.
- Dvorišni traktovi ne moraju biti dvojno uzidani, pri čemu je udaljenost od druge bočne granice parcele najmanje 2.5m.
- Otvaranje prozora stambenih i poslovnih prostorija na bočnim fasadama dozvoljeno je ukoliko je udaljenost od granice parcele najmanje  $\frac{1}{4}$  visine stambenog objekta, odnosno  $\frac{1}{2}$  visine objekta druge namjene (poslovanje, proizvodnja, sport).
- U stambenim zonama, kod objekata drugih namjena koji imaju veće visine (proizvodni objekti, magacini, balon sale ) udaljenost ovih objekata ne sme biti manja od  $\frac{1}{2}$  visine višeg objekta.
- Visina objekta je udaljenost od nulte kote do kote vijenca i ne smije biti veća od one koja je zadata za određenu zonu. Nulta (apsolutna) kota je tačka presjeka linije terena i vertikalne ose objekta.
- Ulaze u prizemlja novoplaniranih objekata sa djelatnostima u prizemlju projektovati na nivou kote trotoara odnosno najviše 0,20m.
- Građevinski elementi na nivou prizemlja poslovnih i stambenih objekata koji imaju lokale u prizemlju, a nalaze sa na regulaciji bloka mogu preći građevinsku liniju najviše:
  - transparentne bravarske konzolne nadstrešnice - 2.0m, na visini iznad 4.0m
  - platnene nadstrešnice sa bravarskom konstrukcijom - 1.0m, na visini iznad 4.0m
  - konzolne reklame - 1.0m, na visini iznad 4.0m
- Građevinski elementi (erkeri, balkoni, nadstrešnice i sl.) mogu preći građevinsku liniju najviše 1.0m, na najviše 50% površine ulične fasade;
- Horizontalna projekcija linije ispusta može biti najviše pod uglom od 45 stepeni od najbližeg otvora na susjednom objektu.
- Nagib krovne ravni uskladiti sa klimatskim uslovima. Rješenjem kosih krovova obezbjediti da se voda sa krova objekta sliva na sopstvenu parcelu.
- U oblikovnom smislu novi objekti, kako poslovni i proizvodni, tako i stambeni treba da budu uklopljeni u okolni ambijent i to upotrebom kvalitetnih materijala i savremenim arhitektonskim rješenjima.
- Posebnu pažnju posvetiti oblikovanju ugaonih objekata i njihovom uklapanju u građevinske linije susjednih objekata u skladu sa propisanim udaljenostima.
- Preporučuje se, da se potrebe za parkiranjem rješavaju na sopstvenoj parceli u skladu sa normativima za datu namjenu, ili (ukoliko ne postoje prostorne mogućnosti na parceli) ovo pitanje se može riješiti u okviru druge urbanističke parcele u bloku,.
- Minimalna širina internog kolskog prolaza je 2,5m.
- Pri izgradnji podzemnih etaža obratiti pažnju na nivo podzemnih voda i geotehničke preporuke,
- Obavezno ozeleneti površinske parkinge i slobodne i manipulativne prostore.
- Dozvoljena je izgradnja pomoćnih objekata na parceli, ali u skladu sa zadatim urbanističkim parametrima koji se računaju za sve objekte na parceli.

Ograda se postavlja na granice urbanističkih parcela. Živa ograda se postavlja u osovini granice između urbanističkih parcela, a transparentna (djelimično zidana) ograda u

potpunosti na urbanističkoj parceli koja se ograđuje, osim kada na osnovu međusobnog dogovora vlasnika susjednih parcela može postaviti u osovini granice.

### **Poslovne djelatnosti sa stanovanjem (PD) –industrija i mala privreda sa stanovanjem dijelovi urbanističkih blokova 8, 9 i 10**

Za stambene namjene kako postojeće tako i novoplanirane, zatim poslovanje i proizvodnju važe parametri i uslovi primjenjeni u poglavlju 7.1.1. Planiranu zonu industrije locirati uz glavne saobraćajnice, pojedine komplekse ove namjene locirati tako da se omogući pristup velikim teretnim vozilima do svake planirane lokacije/parcele i da ne ugrožava ostale susjedne namjene u okviru mješovite zone.

#### **Industrija i mala privreda u zoni mješovite namjene**

U okviru navedenih intervencija moguće je formirati industrijske, odnosno male i srednje proizvodne pogone koji se mogu organizovati objedinjavanjem više manjih parcela. Urbanistički parametri za nivo cjeline / lokacije su sljedeći za komplekse industrije i male privrede:

- indeks zauzetosti parcele (Iz): maks. 0,5,
- indeks izgrađenosti na parceli (Ii): maks. 1,0,
- najmanji procenat ozelenjenih površina na parceli (bez parkinga): do 20%,
- visina proizvodnih objekata: do 12,0m,
- gustina zaposlenih: 30 do 150 zaposlenih / ha,
- najmanja udaljenost građevinske od regulacione linije – 5,0m,
- najmanja udaljenost objekta od granice parcele – 1/2 visine objekta,
- izgradnja objekata na granici parcele je moguća isključivo uz saglasnost vlasnika / korisnika susjednih parcela,
- podzemne prostorije koristiti samo za pomoćne namjene (garaže, ostave, radionice, grejanje),
- površina podrumskih prostorija se ne uzima u obzir kada se obračunava indeks izgrađenosti,
- parkiranje riješiti u okviru parcele u skladu sa normativom (korekcija u odnosu na stepen motorizacije - faktor korekcije 0,5):
  - proizvodnja: 10PM / 1.000 m<sup>2</sup> BRGP ( 3-12 PM),
  - poslovanje: 15PM / 1.000m<sup>2</sup> BRGP (5-20PM),
- dozvoljeni radovi na parceli - rušenje, nova izgradnja, dogradnja, nadziđivanje, rekonstrukcija, adaptacija, sanacija, promjena namjene objekta,
- u okviru ovih kompleksa moguće je predvidjeti i druge namjene (komercijalni sadržaji, sport i rekreacija i sl.) isključivo u funkciji pretežne namjene,
- na dijelu kompleksa koji se graniči sa stambenim parcelama predvidjeti zaštitni zeleni pojas najmanje širine 5,0m, sa visokim i srednjim rastinjem.
- organizacija ovih kompleksa je moguća pod uslovom da se dobije saglasnost na procjenu uticaja planirane djelatnosti na životnu sredinu,
- materijalizacija: obradu fasada predvidjeti od stakla, prirodnog autohtonog kamena i maltera bijele ili druge pastelne (svijetle) boje. U najvećoj mogućoj mjeri afirmisati upotrebu prirodnih materijala – drveta uz mogućnost upotrebe i savremenih materijala za proizvodne objekte,
- planirati energetska efikasnu gradnju,
- pejzažno uređenje kompleksa bazirati na potpunoj povezanosti sa okolnim prostorom, kako estetski, tako i funkcionalno. Pri izboru hortikulturnog rješenja prednost dati autohtonim botaničkim vrstama i zatečenoj vegetaciji,

## **Površine za sport i rekreaciju u zoni mješovitih namjena i poslovnih djelatnosti (MN i PD)**

Kompleksi namjenjeni za aktivne oblike sporta i rekreacije – tereni (za fudbal, košarku, rukomet, tenis) sa pratećim sadržajima, zatim sale za različite sportske aktivnosti, mali fudbal, košarku, odbojku, rukomet, borilačke sportove, teretane, fiskulturne sale, kuglane, sa svlačionicama, mokrim čvorom, ostavama i manjim ugostiteljskim sadržajima u funkciji osnovnih sadržaja. Sportski tereni mogu biti otvoreni ili pokriveni balonom. Urbanistički parametri za komplekse ove namjene su sljedeći:

- indeks izgrađenosti na parceli: maks. 1,0
- indeks zauzetosti parcele: maks. 0,5,
- spratnost objekata: maks. P+2,
- najmanja širina fronta građevinske parcele – 20,0m,
- najmanji procjenat ozelenjenih površina na parceli bez parkinga 40%,
- visina objekta 12,0m,
- najmanja udaljenost građevinske od regulacione linije 5,0m,
- najmanja udaljenost objekta od granice parcele – 1/2 visine objekta, (važi i za montažne objekte – balone), ,
- objekat se može graditi na granici parcele uz obaveznu saglasnost susjeda (vlasnika parcele na čijoj granici se gradi),
- parkiranje isključivo u okviru parcele – 1PM/10 sedišta (posetilaca) i za zaposlene 1PM/50,0m<sup>2</sup> poslovnog prostora,
- otvoreni tereni se ne uzimaju u obzir pri obračunu zauzetosti urbanističke parcele,
- materijalizacija: obradu fasada objekata predvidjeti od prirodnog autohtonog kamena, stakla i maltera bijele ili druge pastelne (svijetle) boje. Afirmisati upotrebu prirodnih materijala, što podrazumjeva upotrebu drveta za izradu pergola, ograda, mobilijara, škura na prozorima uz mogućnost upotrebe i savremenih materijala,
- planirati energetske efikasnu gradnju,
- pejzažno uređenje bazirati na potpunoj povezanosti sa okolnim prostorom, kako estetski, tako i funkcionalno, a pri izboru hortikulturnog rješenja prednost dati autohtonim botaničkim vrstama i zatečenoj vegetaciji.

### **Dominantna namjena prostora**

Planirane namjene površina su prikazane na grafičkom prilogu broj 2 "PLANIRANA NAMJENA POVRŠINA" predstavljaju preovlađujuću namjenu na tom prostoru, što znači da zauzimaju najmanje 50% površine urbanističkog bloka u kome je označena ta namjena. Svaka namjena podrazumjeva i druge kompatibilne namjene, prema tabeli kompatibilnosti odgovarajućim uslovima. Na nivou pojedinačnih urbanističkih parcela u okviru bloka namjena definisana kao kompatibilna može biti dominantna ili jedina. Kompatibilnost namjena (x)

7.1.1

Predviđeno je da sa postojeće stambeno tkivo postepeno transformiše u bolju i funkcionalniju sredinu. Blokovi sa pretežno individualnim porodičnim kućama – stanovanje manjih gustina ostaju u toj kategoriji uz predviđenu mogućnost transformacije u stanovanje srednjih gustina sa djelatnostima. Za stambenu izgradnju su predviđene i slobodne neizgrađene površine i kompleksi. Urbanistički parametri za stanovanje srednje gustine su sljedeći:

- indeks izgrađenosti: maks. 2,0,
- indeks zauzetosti: maks. 0,35,
- procjenat ozelenjenih površina na parceli najmanje 20%,
- najveća spratnost P+3 (4 nadzemne etaže),
- visina objekta najviše 15,0m (od kote terena),
- tip objekta – slobodnostojeći na parceli ili jednostrano uzidani,

- djelatnosti predvidjeti kao lokale u prizemlju, ili u pojedinim kompaktnim dijelovima objekta, tako da ne ugrožavaju stanovanje (trgovine, uslužni zanati, ugostiteljstvo, poslovanje),
- odnos stanovanja i djelatnosti maks. 70% : 30%,
- udaljenost objekata od bočnih granica parcele
  - 1/4h objekta u odnosu na fasadu sa stambenim/poslovnim prostorijama, ne manje od 4,0m
  - 1/8h objekta u odnosu na fasadu sa pomoćnim prostorijama, ne manje od 3,0m
- izgradnja objekata na granici parcele (ili jednostrano uzidanih objekata) je moguća isključivo uz saglasnost vlasnika susjedne parcele,
- svaka novoformirana urbanistička parcela mora da ima kolski pristup na javnu saobraćajnicu,
- preporučuje se rješavanje parkiranja na sopstvenoj parceli u skladu sa normativima korigovanim u odnosu na stepen korekcije za Bar (koji iznosi 0,5):
  - 8 PM /1.000m<sup>2</sup> stambene površine - (lokalni uslovi 6-9PM)
  - 15 PM/1.000m<sup>2</sup> površine poslovanja - (lokalni uslovi 5-20PM)
  - 30 PM/1.000m<sup>2</sup> površine trgovine - (lokalni uslovi 5-20PM)
  - 60 PM/1.000m<sup>2</sup> površine restorana - (lokalni uslovi 20-100PM),
- potrebe za parkiranjem vozila rješavati u garaži u okviru objekta, ili na slobodnom prostoru na parceli,
- garažu predvidjeti u suterenskom ili podrumskom dijelu objekta, odnosno u posebnom objektu – garaži (u ovom slučaju se garaža se uzima u obzir pri obračunu urbanističkih parametara na parceli,
- garažu graditi isključivo u okviru zone građenja, tako da ne prelazi zadatu građevinsku liniju,
- podrum se ne može koristiti za stanovanje , već samo za pomoćne prostorije (ostave, podstanice za grejanje, radionice) i one djelatnosti za koje se prethodno pribave sanitarni uslovi i saglasnost,
- ukoliko parcela – lokacija obuhvata dvije različite namjene, parametri se određuju na osnovu pretežne namjene (koja zauzima 51% parcele/lokacije i više),
- ukoliko je površina (katastarske) parcele manja od zadate Planom (400,0m<sup>2</sup>), moguća je izgradnja objekata u skladu sa sljedećim parametrima:
  - indeks izgrađenosti do 1,2,
  - indeks zauzetosti do 0,4,
  - najveća spratnost P+2+Pk,
- materijalizacija: obradu fasada predvidjeti od prirodnog autohtonog kamena i maltera bijele ili druge pastelne (svijetle) boje. Afirmisati upotrebu prirodnih materijala, što podrazumjeva upotrebu drveta za izradu pergola, sjenila na terasama, ograda, mobilijara, škura na prozorima i sl, uz mogućnost upotrebe i savremenih materijala,
- planirati energetska efikasnu gradnju,
- pejzažno uređenje parcele bazirati na potpunoj povezanosti sa okolnim prostorom, kako estetski, tako i funkcionalno, a pri izboru hortikulturnog rješenja prednost dati autohtonim botaničkim vrstama i zatečenoj vegetaciji.

#### **Postojeći stambeni objekti**

Stanovanje je na teritoriji DUP-a zastupljeno kroz već formirane stambene grupcije, a ovim Planom je predviđena i mogućnost zadržavanja postojećih objekata i to:

- objekata koji ispunjavaju uslove za izgradnju planiranih (novih) objekata,
- objekata koji su prekoračili maksimalne parametre - indeks izgrađenosti, indeks zauzetosti i maksimalnu spratnost, za koje su ispunjeni uslovi za parkiranje, a koji nisu

prešli zadate građevinske linije prema susjednim parcelama i regulacionoj liniji, niti regulacionu liniju prema saobraćajnici u postojećem gabaritu i

- objekata koji su prekoračili maksimalne parametre - indeks izgrađenosti, indeks zauzetosti i maksimalnu spratnost, zadate građevinske linije prema susjednim parcelama, (uz obaveznu saglasnost vlasnika susjedne parcele), a koji ispunjavaju uslove za parkiranje i u postojećem gabaritu nisu prešli regulacionu liniju prema saobraćajnici.

Planom se zadržavaju oni postojeći objekti koji su dobrog boniteta, uz dozvoljene intervencije u vidu dogradnje i nadziđivanja do maksimalnih dozvoljenih parametara, odnosno rekonstrukcije ili sanacije, ukoliko ne zadovoljavaju osnovne tehničke propise (statika, geomehanika kvalitet izgradnje). Uslovi za intervencije na postojećim objektima su slijedeći:

- sve postojeće porodične objekte je moguće nadzidati do limitirane visine za nove objekte ukoliko to dozvoljavaju statički uslovi i ukoliko su urbanistički parametri usklađeni sa Planom definisanim parametrima za ovu zonu,
- krovni pokrivač predvidjeti u skladu sa lokalnim klimatskim prilikama na nagibom krova,
- dogradnja objekata je moguća samo do naznačene građevinske linije,
- predviđa se mogućnost prenamjene pomoćnih prostorija, dijelova stambenih prostorija ili cijelih objekata u djelatnosti koje neće biti u sukobu sa stanovanjem i na taj način umanjiti kvalitet životne sredine,
- preporučuje se, da se potrebe za parkiranjem rješavaju na sopstvenoj parceli u skladu sa normativima za datu namjenu, ili (ukoliko ne postoje prostorne mogućnosti na parceli) ovo pitanje se može riješiti u okviru druge urbanističke parcele u bloku,
- ukoliko nije moguće smjestiti garažni prostor u okviru gabarita postojećeg objekta, a u tu svrhu dozvoljena je izgradnja aneksa - garaže u skladu sa uslovima iz ovog plana,
- podrumski prostor koristiti samo za pomoćne namjene (garaže, ostave, radionice, grijanje),
- promjenu namjene postojećih objekata je moguće izvesti uz prethodnu konsultaciju svih zakona i normativa iz oblasti zaštite prostora i ispunjenje svih komunalnih uslova,
- materijalizacija: obradu fasada predvidjeti od prirodnog autohtonog kamena i maltera bijele ili druge pastelne (svijetle) boje. Afirmisati upotrebu prirodnih materijala, što podrazumjeva upotrebu drveta za izradu pergola, sjenila na terasama, ograda, mobilijara, škura na prozorima i sl.
- planirati energetska efikasnu gradnju,
- pejzažno uređenje parcele bazirati na potpunoj povezanosti sa okolnim prostorom, kako estetski, tako i funkcionalno, a pri uređenju prednost dati autohtonim botaničkim vrstama i zatečenoj vegetaciji,

### **Poslovanje**

U okviru ovih zona pored stambenih površina dozvoljene su i sljedeće namjene:

- poslovne djelatnosti,
- komercijalne djelatnosti (trgovina, ugostiteljstvo, zanati i druge usluge)
- centralne djelatnosti,
- školstvo, dječije ustanove, zdravstvo, kultura, vjerski sadržaji,
- privredni sadržaji – manji proizvodni pogoni,
- sladišta, servisi, benzinske pumpe,
- komunalne i saobraćajne djelatnosti.

Neophodno je napomenuti da sve pomenute namjene ne smiju da ugrožavaju stanovanje bukom, izduvnim gasovima, vibracijama, prašinom i da je za njihovo funkcionisanje neophodno pribavljanje posebnih uslova u skladu sa Zakonom. Sadržaje male privrede,

servisa, skladišta i slično, kod kojih dolazi do upotrebe velikih teretnih vozila, locirati uz glavne putne pravce, uz obavezu formiranja zaštitnog zelenila na sopstvenoj parceli najmanje širine 5,0m, prema stambenim parcelama. Za izgradnju poslovnih, komercijalnih objekata, zatim objekata centralnih djelatnosti dozvoljeni su uslovi i urbanistički parametri planirani za stambene objekte.


### **Proizvodnja**

Manje proizvodne jedinice, mogu funkcionisati samostalno ili se grupisati u proizvodne zone- blokove. U ovim zonama dozvoljene su i sljedeće djelatnosti: tehnički servisi, elektromehaničarske radionice, skladišta građevinskog materijala, tekstilni pogoni (tkanje, prerada, konfekcija), pogoni za proizvodnju hrane i drugo, pod uslovom da ne izazivaju neprijatnosti susjedstvu bukom, vibracijama, izduvnim gasovima, prašinom i slično. Preporučene veličine urbanističkih parcela, za proizvodne pogone su od 0,2 do 5,0ha, a za malu privredu, male proizvodne pogone, servise minimalna veličina urbanističke parcele iznosi 400,0m<sup>2</sup> (u skladu sa opštim uslovima za parcelaciju i preparcelaciju, poglavlje 3.2.3). Zone male privrede i proizvodnje, zbog specifične namjene moraju da ispunjavaju kriterijume zaštite životne sredine. Urbanistički parametri za nivo parcele/lokacije su sljedeći:

- susjednih parcela,
- parkiranje riješiti u okviru parcele,
- dozvoljeni radovi na parceli - rušenje, nova izgradnja, dogradnja, nadziđivanje, rekonstrukcija, adaptacija, sanacija, promjena djelatnosti, grupisanje više parcela, podjela parcele na više manjih u skladu sa opštim uslovima za parcelaciju,
- materijalizacija: obradu fasada predvidjeti od prirodnog autohtonog kamena i maltera bijele ili druge pastelne (svijetle) boje. U najvećoj mjeri firmisati upotrebu prirodnih materijala, što podrazumjeva upotrebu drveta, uz mogućnost upotrebe i savremenih materijala, posebno na proizvodnim objektima.
- planirati energetska efikasnu gradnju,
- pejzažno uređenje kompleksa bazirati na potpunoj povezanosti sa okolnim prostorom, kako estetski, tako i funkcionalno. Pri izboru hortikulturnog rješenja prednost dati autohtonim botaničkim vrstama i zatečenoj vegetaciji,
- transformacija postojećih pogona je moguća pod uslovom da se dobije saglasnost na Analizu uticaja planirane djelatnosti na životnu sredinu,
- u okviru ovih kompleksa moguće je predvidjeti i druge namjene (komercijalni sadržaji, sport i rekreacija i sl.) isključivo u funkciji pretežne namjene.

### **7.2. Pravila parcelacije:**

- Urbanistička parcela je dio prostora koji obuhvata jednu ili više katastarskih parcela, ili njihovih dijelova i koju zadovoljava uslove za izgradnju propisane ovim planom.
- Urbanističku parcelu formirati na osnovu smjernica utvrđenih ovim planom, za predmetnu zonu, odnosno namjenu.
- Minimalna površina urbanističke parcele (lokacije) iznosi 400,0m<sup>2</sup>.
- Katastarske parcele koje su manje od Planom dozvoljenog minimuma mogu biti urbanističke parcele i mogu se koristiti za izgradnju pod posebno definisanim parametrima za svaku pojedinačnu namjenu, uz preporuku da se objedine sa susjednim parcelama.
- Površina novoformirane urbanističke parcele ne može biti manja od planom zadate za određenu namjenu, odnosno zonu u kojoj se nalazi.

	<ul style="list-style-type: none"> <li>• Dozvoljeno je ukрупnjavanje parcela spajanjem dve ili više parcela, ili podjela velikih parcela na manje urbanističke parcele, u skladu sa uslovima iz ovog plana koji se odnose na najmanju površinu parcele.</li> <li>• Spajanjem parcela važeća pravila izgradnje za planiranu namjenu i cjelinu se ne mogu mijenjati, a kapacitet se određuje prema novoj površini urbanističke parcele.</li> <li>• Podjelom postojećih parcela mogu se formirati dvije ili više novih urbanističkih parcela, pod uslovom da površina urbanističke parcele ne bude manja od Planom dozvoljenog minimuma za svaku pojedinačnu namjenu.</li> <li>• Urbanistička parcela (lokacija) za izgradnju ili rekonstrukciju objekata može se odrediti u skladu sa uslovima iz Plana i za dio urbanističke parcele čija površina ne može biti manja od 400m<sup>2</sup>, nezavisno od vlasništva nad njenim preostalim dijelom, pod uslovom da je za istu obezbijeđen pristup s gradske saobraćajnice ili javnog puta.</li> <li>• Svaka urbanistička parcela mora imati obezbijeđen kolski pristup sa gradske saobraćajnice ili javnog puta.</li> <li>• U okviru urbanističkih blokova gdje je predviđena izgradnja internih kolskih pristupa urbanističkim parcelama (lokacijama), parcelaciju uskladiti sa rješenjem saobraćaja i na osnovu međusobnog dogovora korisnika parcela.</li> </ul>
7.3.	<b>Građevinska i regulaciona linija, odnos prema susjednim parcelama:</b>
	<p><u>Regulaciona linija</u></p> <p>Regulaciona linija je linija koja dijeli javnu površinu od površina namijenjenih za druge namjene.</p> <p><u>Građevinska linija</u></p> <p>Građevinska linija je linija na, iznad i ispod površine zemlje i vode, definisana grafički i numerički, do koje je dozvoljeno građenje. Ovim planom su definisane sve građevinske linije na urbanističkim parcelama, u okviru uslova za svaku pojedinačnu namjenu, odnosno zonu, (minimalne udaljenosti od regulacione linije i bočnih granica parcele). Građevinska linija koja je orijentisana prema javnoj površini je prikazana opisno i grafički na grafičkom prilogu broj 4 PLAN REGULACIJE u R 1:1000, dok su građevinske linije prema susjednim parcelama definisane opisno, za svaku pojedinačnu namjenu, ili zonu (kao udaljenosti u odnosu na granicu pripadajuće parcele).</p> <p><u>Namjena parcele</u></p> <p>Namjena parcele definiše se kroz osnovnu namjenu objekta i kroz djelatnosti koje su pored osnovne dozvoljene u objektu uz određene uslove.</p> <p><u>Indeks zauzetosti</u></p> <p>Indeks zauzetosti je količnik izgrađene površine objekta na određenoj parceli (lokaciji, bloku, zoni) i ukupne površine parcele izražene u istim mjernim jedinicama. Izgrađena površina je definisana spoljašnjim mjerama finalno obrađenih fasadnih zidova i stubova u nivou novog – uređenog terena. Planom je definisana najveća dozvoljena zauzetost urbanističke parcele odnosno lokacije.</p> <p><u>Indeks izgrađenosti</u></p> <p>Indeks izgrađenosti je količnik ukupne građevinske bruto površine objekata i površine</p>



parcele (lokacije, bloka, zone) izražene u istim mjernim jedinicama. Računa se u skladu sa važećim standardima. Bruto građevinska površina objekta je zbir bruto površina svih nadzemnih etaža objekta, a određena je spoljašnjim mjerama finalno obrađenih zidova. Bruto površina podzemnih etaža se uzima ili ne uzima u obzir zavisno od njezine namjene: ukoliko je namjena podzemnih etaža poslovna (trgovina, disko klub ili neka druga namjena čija funkcija opterećuje parcelu infrastrukturom) onda se u ukupnu bruto građevinsku površinu računa i površina podzemne etaže, ukoliko je namjena podzemne etaže garaža, podrum ili instalaciona etaža onda se njezina površina ne uračunava u ukupnu bruto građevinsku površinu. Planom je definisana najveća dozvoljena izgrađenost urbanističke parcele odnosno lokacije.

#### Vertikalni gabarit

Vertikalni gabarit objekta se definiše brojem etaža i/ili maksimalnim visinama iskazanim u metrima. Maksimalna visina označava mjeru koja se računa od najniže kote okolnog terena ili trotoara do najviše kote sljemena ili ravnoga krova. Vertikalni gabarit se definiše i za nadzemne i za podzemne etaže. Etaže se definišu njihovim nazivima koji proističu iz njihovoga položaja u objektu: podzemna etaža, prizemlje, sprat, potkrovlje). Podzemna etaža je dio zgrade koji je sasvim ili više od 2/3 svoje visine ispod zemlje. Prizemlje je nadzemna etaža čija se visina određuje planom u zavisnosti od namjene. Sprat je nadzemna etaža iznad prizemlja. Potkrovlje je dio zgrade ispod kosoga krova koji se koristi u skladu sa njezinom (ukupnom ili pretežnom) namjenom i funkcijom, a čija je svijetla visina na najnižem mjestu 1,5m. Tavan je prostor ispod krova koji se može koristiti samo za odlaganje stvari. Planom je definisana najveća dozvoljena spratost, odnosno visina objekata na urbanističkoj parceli odnosno lokaciji.

#### Uslovi za oblikovanje i izgradnju objekta

U zavisnosti od namjene objekta i ambijenta u kojem se gradi, po potrebi se definišu uslovi za oblikovanje: tip zgrade, zaštita kvalitetnih vizura, fasade: boje, istaci, balkoni, vrsta vrata i prozora, materijali krova: nagib krova i krovni pokrivač, smjer pružanja sljemena, krovni prozori, širina strehe, oluci i dr. uređenje parcele: ograde, popločanje, parkiranje, pristup na javnu površinu, pomoćni objekti: vrsta, veličina i položaj na parceli, komunalni priključci: mjesta priključenja na vodovod, elektro i PTT mrežu i mjesto priključenja na kanalizaciju ili mjesto za septičku jamu.

#### Nivelacija

Planirana nivelacija terena postavljena je u odnosu na nivelaciju ulične mreže iz koje proizilazi i nivelacija prostora za izgradnju objekata i uređenje prostora. Visinske kote na raskrsnicama ulica su bazni elementi za definisanje nivelacije ostalih tačaka koje se dobijaju interpolovanjem. Nivelacija svih površina je generalna, kroz izradu projektne dokumentacije ona se može preciznije i tačnije definisati u skladu sa tehničkim zahtjevima i rešenjima.

Građevinska linija je linija na, iznad i ispod površine zemlje i vode, definisana grafički i numerički, do koje je dozvoljeno građenje. Ovim planom su definisane sve građevinske linije na urbanističkim parcelama, u okviru uslova za svaku pojedinačnu namjenu, odnosno zonu, (minimalne udaljenosti od regulacione linije i bočnih granica parcele). Građevinska linija koja je orijentisana prema javnoj površini je prikazana opisno i grafički na grafičkom prilogu broj 4 PLAN REGULACIJE u R 1:1000, dok su građevinske linije prema susjednim parcelama definisane opisno, za svaku pojedinačnu namjenu, ili zonu (kao udaljenosti u odnosu na granicu pripadajuće parcele).

Regulaciona linija je linija koja dijeli javnu površinu od površina namijenjenih za

	<p>druge namjene.</p> <p>Planirana nivelacija terena postavljena je u odnosu na nivelaciju ulične mreže iz koje proizilazi i nivelacija prostora za izgradnju objekata i uređenje prostora. Visinske kote na raskrscima ulica su bazni elementi za definisanje nivelacije ostalih tačaka koje se dobijaju interpolovanjem. Nivelacija svih površina je generalna, kroz izradu projektne dokumentacije ona se može preciznije i tačnije definisati u skladu sa tehničkim zahtjevima i rešenjima.</p>
8	<p><b>PREPORUKE ZA SMANJENJE UTICAJA I ZAŠTITU OD ZEMLJOTRESA, KAO I DRUGE USLOVE ZA ZAŠTITU OD ELEMENTARNIH NEPOGODA I TEHNIČKO-TEHNOLOŠKIH I DRUGIH NESREĆA:</b></p> <p>Mikroseizmičkim istraživanjima utvrđeno je i na karti seizmičke mikrorajonizacije izdvojeno na području DUP-a više seizmičkih podzona u okviru IX-og stepena seizmičkog intenziteta MCS skale sa koeficijentima seizmičnosti <math>k_s=0,10</math> do <math>k_s=0,14</math>.</p> <p>Na karti podobnosti terena za urbanizaciju u okviru područja DUP-a izdvojene su 3 osnovne kategorije (II, III i IV) i 5 podkategorija terena po podobnosti za urbanizaciju prema geološkim i seizmološkim kriterijumima. Legenda karte sadrži objašnjenja i kratak opis kategorija i podkategorija.</p> <p><u>Tereni svrstani u drugu kategoriju (II)</u> su tereni pogodne za urbanizaciju uz manja ograničenja i gde treba računati na manje prethodne intervencije u tlu i na terenu. Zadovoljavaju sljedeće osnovne kriterijume: nagib terena 0-5-10° stabilan i uslovno stabilan teren sa manjim i retkim pojavama nestabilnosti, nosivost 120-200 kPa, dubina do nivoa podzemne vode 1,5 - 4 m a u Polju i do 10m, koeficijent seizmičnosti pod 0,14.</p> <p><u>Tereni svrstani u treću kategoriju (III)</u> obuhvataju terene na kojima je urbanizacija moguća ali uz znatna ograničenja i veće intervencije u tlu i na terenu. Zadovoljavaju sljedeće osnovne kriterijume: nagib terena 10-30°, uslovno stabilni tereni sa češćim manjim i redjim većim pojavama nestabilnosti (nestabilni tereni), nosivost 70-120 kPa i koeficijent seizmičnosti 0,14.</p> <p><u>Tereni svrstani u četvrtu kategoriju (IV)</u> obuhvataju terene nepovoljne za urbanizaciju. Ovo su tereni korita Rikavca (podkategorija IVc) u istočnom djelu područja (nagib padina preko 30°, nestabilnost terena - izrazito nestabilni, nestabilnost u seizmičkim uslovima, slaba nosivost - ispod 70 kPa i mala dubina do podzemne vode - u nivou terena i ispod 1,5 m.</p> <p>Ovo su izrazito nepogodni tereni za urbanizaciju gde su glavni otežavajući faktori: izrazita nestabilnost, velike strmine, visoka seizmičnost, izrazita erozija.</p>
9	<p><b>USLOVI I MJERE ZAŠTITE ŽIVOTNE SREDINE:</b></p> <p>Poštovati Zakon o procjeni uticaja na životnu sredinu ("Sl. list RCG", br. 80/05, "Sl. list CG", br. 40/10, 73/10, 40/11), Uredbu o projektima za koje se vrši procjena uticaja na životnu sredinu ("Sl. list RCG", br. 80/05, "Sl. list RCG", br. 20/07) kao i podzakonske akte koji proizilaze iz zakona.</p>
10	<p><b>USLOVI ZA PEJZAŽNO OBLIKOVANJE:</b></p> <p>Obradu i uređenje površina zahvaćenih planom, vršiti u skladu sa rješenjem detaljnog urbanističkog plana, a prema posebno urađenim projektima uređenja predmetne lokacije. Pejzažno uređenje bazirati na potpunoj povezanosti sa okolnim prostorom, kako estetski, tako i funkcionalno. Dati prednost autohtonim botaničkim vrstama i zatečenoj vegetaciji pri izboru hortikulturnog rješenja. Obavezno ozeleneti površinske parkinge i slobodne i manipulativne</p>

	<p>prostore. Procenat ozelenjenih površina na parceli <b>do 20%</b>.  Ograda se postavlja na granice urbanističkih parcela. Živa ograda se postavlja u osovini granice između urbanističkih parcela, a transparentna (djelimično zidana) ograda u potpunosti na urbanističkoj parceli koja se ograđuje, osim kada na osnovu međusobnog dogovora vlasnika susjednih parcela može postaviti u osovini granice.</p>
11	<p><b>USLOVI I MJERE ZAŠTITE NEPOKRETNIH KULTURNIH DOBARA I NJIHOVE ZAŠTIĆENE OKOLINE:</b></p> <p>Prilikom realizacije Planskog dokumenta, obavezna je primjena odredaba Zakona o zaštiti kulturnih dobara (»Službeni list RCG«, br. 49/10).  Posebno je ukazano na obavezu poštovanja procedure koja za cilj ima zaštitu nalaza od arheološkog značaja u čitavoj zoni zahvata, a koja je propisana članom 87 Zakona o zaštiti kulturnih dobara, kako bi se na osnovu rezultata istraživanja mogli propisati konzervatorski uslovi;  Obaveza investitora ugrađuje se u urbanističkoo-tehničke uslove.</p>
12	<p><b>USLOVI ZA LICA SMANJENE POKRETLJIVOSTI I LICA SA INVALIDITETOM:</b></p> <p>Potrebno je omogućiti pristup lica sa posebnim potrebama u sve objekte i djelove objekata koji svojom funkcijom podrazumjevaju javni pristup. Kroz objekte i djelove objekata u kojima je omogućen rad licima sa posebnim potrebama neophodno je obezbjediti nesmetano kretanje kolica, pristup u odgovarajuće dimenzionisane liftove i sanitarne prostorijeProjektom obezbjediti nesmetan pristup, kretanje, boravak i rad lica smanjene pokretljivosti, u skladu sa Pravilnikom o bližim uslovima i načinu prilagođavanja objekata za pristup lica smanjene pokretljivosti (»Sl.list CG«, br. 48/13).</p>
13	<p><b>USLOVI ZA POSTAVLJANJE POMOĆNIH OBJEKATA OBJEKATA:</b></p> <p>/</p>
14	<p><b>USLOVI ZA OBJEKTE KOJI MOGU DA UTIČU NA BEZBJEDNOST VAZDUŠNOG SAOBRAĆAJA:</b></p> <p>/</p>
15	<p><b>USLOVI ZA OBJEKTE KOJI MOGU DA UTIČU NA PROMJENE U VODNOM REŽIMU:</b></p> <p>/</p>
16	<p><b>MOGUĆNOST FAZNOG GRAĐENJA OBJEKTA:</b></p> <p>/</p>
17.1.	<p><b>Uslovi priključenja na elektroenergetsku infrastrukturu:</b></p> <p>U svemu prema izvodu iz DUP-a »Polje Zaljevo«, grafički prilog Elektroenergetska infrastruktura i uslovima koje odredi Crnogorski elektrodistributivni sistem.  <b>Elektroenergetska infrastruktura:</b>  Upućuje se investitor da pri izradi tehničke dokumentacije (idejni projekat ili glavni projekat) mora poštovati Tehničke preporuke CEDIS-a i to:</p> <ul style="list-style-type: none"> <li>• Tehnička preporuka za priključenje potrošača na niskonaponsku mrežu TP-2 (dopunjeno izdanje);</li> </ul>

	<ul style="list-style-type: none"> <li>• Tehnička preporuka – Tipizacija mjernih mjesta;</li> <li>• Uputstvo i tehnički uslovi za izbor i ugradnju ograničivača strujnog opterećenja;</li> <li>• Tehnička preporuka TP-1b-Distributivna transformatorska stanica DTS- EPCG 10/04 kV.</li> </ul> <p>Tehničke preporuke dostupne su na sajtu CEDIS-a. Investitor je obavezan da od CEDIS-a pribavi potvrdu o ometanju/neometanju elektroenergetskih instalacija na urbanističkoj parceli/lokaciji.</p>
17.2.	<p><b>Uslovi priključenja na vodovodnu i kanalizacionu infrastrukturu:</b></p> <p>U svemu prema izvodu iz DUP-a »Polje Zaljevo«, grafički prilog Hidrotehnička infrastruktura i tehničkim uslovima za izradu projektne dokumentacije za priključenje na hidrotehničku infrastrukturu propisanim od strane d.o.o. »Vodovod i kanalizacija« Bar.</p>
17.3.	<p><b>Uslovi priključenja na saobraćajnu infrastrukturu:</b></p> <p>U svemu prema izvodu iz DUP-a »Polje Zaljevo«, grafički prilog »Plan saobraćajne infrastrukture«.</p>
17.4.	<p><b>Ostali infrastrukturni uslovi:</b></p> <p><b>Elektronska komunikacija:</b> Upućuje se investitor da, pri izradi tehničke dokumentacije iz oblasti elektronskih komunikacija, mora poštovati sledeće pravilnike: - Pravilnik o širini zaštitnih zona i vrsti radio koridora u kojima nije dopušteno planiranje i gradnja drugih objekata (»Sl. list CG«, br. 33/14), kojim se propisuju način i uslovi određivanja širine zaštitnih zona elektronskih komunikacionih mreža, elektronske komunikacione infrastrukture i povezane opreme i radio koridora u čijoj zoni nije dopušteno planiranje i gradnja drugih objekata; - Pravilnik o tehničkim i drugim uslovima za projektovanje, izgradnju i korišćenje elektronske komunikacione mreže, elektronske komunikacione infrastrukture i povezane opreme u objektima (»Sl. list CG«, br. 41/15), kojim se propisuju tehnički i drugi uslovi za projektovanje, izgradnju i korišćenje elektronske komunikacione mreže, elektronske komunikacione infrastrukture i povezane opreme u poslovnim i stambenim objektima; - Pravilnik o uslovima za planiranje, izgradnju, održavanje i korišćenje pojedinih vrsta elektronskih komunikacionih mreža, elektronske komunikacione infrastrukture i povezane opreme, koji propisuju uslovi za planiranje, izgradnju, održavanje i korišćenje pojedinih vrsta elektronskih komunikacionih mreža, elektronske komunikacione infrastrukture i povezane opreme u Crnoj Gori; - Pravilnik o zajedničkom korišćenju elektronske komunikacione infrastrukture i povezane opreme, (»Sl. list CG«, br. 52/14), kojim se propisuju uslovi i način zajedničkog korišćenja elektronske komunikacione infrastrukture i povezane opreme, kao i mjere za povećanje raspoloživosti slobodnih kapaciteta u toj infrastrukturi.</p>
18	<p><b>POTREBA IZRADE GEODETSKIH, GEOLOŠKIH (GEOTEHNIČKIH, INŽENJERSKO-GEOLOŠKIH, HIDROGEOLOŠKIH, GEOMEHANIČKIH I SEIZMIČKIH) PODLOGA, KAO I VRŠENJA GEOTEHNIČKIH ISTRAŽNIH RADOVA I DRUGIH ISPITIVANJA:</b></p> <p>Za potrebe projektovanja odnosno izradu idejnih i glavnih projekata izraditi elaborat o geološkim istraživanjima u skladu sa Zakonom o geološkim istraživanjima ("Sl. list RCG", br. 28/93, 27/94, 42/94, 26/07, "Sl. list CG", br. 28/11), kojim će se utvrditi geološka i hidrogeološka svojstva terena, odnosno geotehnički uslovi za izgradnju objekata. Detaljna geološka istraživanja tla obavezno se vrše prije izrade tehničke dokumentacije za izgradnju objekata iz tačke 7 citiranog Zakona, odnosno objekata površine preko 1000 m<sup>2</sup> i objekata koji imaju četiri i više nadzemnih etaža. Pri izgradnji podzemnih etaža obratiti pažnju na nivo podzemnih voda i</p>

	geotehničke preporuke.	
19	<b>POTREBA IZRADE URBANISTIČKOG PROJEKTA</b>	
	/	
20	<b>URBANISTIČKO-TEHNIČKI USLOVI ZA ZGRADE SADRŽE I URBANISTIČKE PARAMETRE</b>	
	Oznaka urbanističke parcele:	1393/2, 1393/3, 1393/4, 1393/5 i 1393/6
	Površina urbanističke parcele:	/
	Maksimalni indeks zauzetosti:	Parametri prikazani pod tačkom 7.1
	Maksimalni indeks izgrađenosti:	Parametri prikazani pod tačkom 7.1
	Bruto građevinska površina objekata (max BGP):	Parametri prikazani pod tačkom 7.1
	Maksimalna spratnost objekata:	Parametri prikazani pod tačkom 7.1
	Maksimalna visinska kota objekta:	Parametri i smjernice dat pod tačkom 7.3
	Parametri za parkiranje odnosno garažiranje vozila:	<p>U svemu prema izvodu iz DUP-a »Polje - Zaljevo«, opisanog u tački 7.3 ovih uslova.</p> <p>Preporučuje se, da se potrebe za parkiranjem rješavaju na sopstvenoj parceli u skladu sa normativima za datu namjenu, ili (ukoliko ne postoje prostorne mogućnosti na parceli) ovo pitanje se može riješiti u okviru druge urbanističke parcele u bloku.</p> <p>Minimalna širina internog kolskog prolaza je 2,5m.</p> <p>Broj parking mjesta obezbjediti u skladu sa normativima korigovanim u odnosu na stepen korekcije za Bar (koji iznosi 0,5):</p> <ul style="list-style-type: none"> <li>- 8 PM /1.000m<sup>2</sup> stambene površine - (lokalni uslovi 6-9PM)</li> <li>- 15 PM/1.000m<sup>2</sup> površine poslovanja - (lokalni uslovi 5-20PM)</li> <li>- 30 PM/1.000m<sup>2</sup> površine trgovine - (lokalni uslovi 5-20PM)</li> <li>- 60 PM/1.000m<sup>2</sup> površine restorana - (lokalni uslovi 20-100PM),</li> </ul> <p>Potrebe za parkiranjem vozila</p>



rješavati u garaži u okviru objekta, ili na slobodnom prostoru na parceli.

Garažu predvidjeti u suterenskom ili podrumskom dijelu objekta, odnosno u posebnom objektu – garaži (u ovom slučaju garaža se uzima u obzir pri obračunu urbanističkih parametara na parceli).

Garažu graditi isključivo u okviru zone građenja, tako da ne prelazi zadatau građevinsku liniju.

Kolski pristup unutar blokova će se rješavati preko kolskih pristupa i/ili internim blokovskim saobraćajnicama, pri čemu je potreban dogovor vlasnika parcela i izrada projekta parcelacije. Minimalna širina kolskog prilaza mora iznositi 3,5m, imajući u vidu uslove protivpožarne zaštite.

Priključenje urbanističkih parcela na postojeći i planirani javni put vrši se direktnim izlaskom parcele na javni put, uz formiranje kolskog prilaza minimalne širine 3,5 m. Priključenje urbanističkih lokacija na magistralni put i saobraćajnicu uz Rikavac definisano je preko mreže nižeg ranga imajući u vidu funkcionalni rang i značaj predmetnih saobraćajnica (prikazano na grafičkom prilogu). Izuzetak čine komercijalni objekti (benzinske pumpe i drugi poslovni objekti) koji treba da imaju prilaz sa magistralne saobraćajnice Bar-Ulcinj kao i stambeni objekti u toj zoni kojima nije obezbeđen pristup iz zaleđa. Definisani priključci na ove saobraćajnice se ostvaruju preko raskrsnica u nivou, uz primenu minimalnog radijusa krivina od 7,0 m. Priključni putevi moraju imati savremeni kolovozni zastor.

Saobraćajnice koje su planirane GUP-om, imaju širinu vozne trake između 3,0 - 3,5m sa obostranim trotoarima čija širina varira od 1,5-3,0m. Samo pristupne ulice do pojedinih urbanističkih parcela imaju širinu trake od 2,75m po smeru sa jednostranim /dvostranim trotoarima širine 1,5m, dok su samo prilazi dati u širini od 3,5m. U funkcionalnom smislu, pored prikazanih planiranih internih kolskih saobraćajnica i pristupa, moguće je koristiti i postojeće prilaze prema katastarskom planu.

Smjernice za oblikovanje i materijalizaciju, posebno u odnosu na ambijentalna svojstva područja:

U oblikovnom smislu novi objekti, kako poslovni i proizvodni, tako i stambeni treba da budu uklopljeni u okolni ambijent i to upotrebom kvalitetnih materijala i savremenim arhitektonskim rješenjima. Posebnu pažnju posvetiti oblikovanju ugaonih objekata i njihovom uklapanju u građevinske linije susjednih objekata u skladu sa propisanim udaljenostima.

Materijalizacija: obradu fasada predvidjeti od prirodnog autohtonog kamena i maltera bijele ili druge pastelne (svijetle) boje. Afirmisati upotrebu prirodnih materijala, što podrazumjeva upotrebu drveta za izradu pergola, sjenila na terasama, ograda, mobilijara, škura na prozorima i slično, uz mogućnost upotrebe i savremenih materijala, posebno na proizvodnim objektima.

Nagib krovne ravni uskladiti sa klimatskim uslovima. Rješenjem kosih krovova obezbjediti da se voda sa krova objekta sliva na sopstvenu parcelu.

Krovni pokrivač predvidjeti u skladu sa lokalnim klimatskim prilikama.

Uslovi za unapređenje energetske efikasnosti:

U cilju racionalizacije potrošnje energije i sve izraženijih zahtjeva za zaštitom čovjekove okoline predlažu se dvije osnovne mjere: štednja i korišćenje alternativnih izvora energije.

Osnovna mjera štednje je poboljšanje toplotne izolacije prostorija, koja ne dozvoljava pregrivanje dok u zimskom zadržava toplotu. Osim odgovarajuće termoizolacije potrebno je voditi računa o adekvatnoj veličini otvora vodeći računa o mikroklimatskim uslovima ovog podneblja.

Energetske potrebe u ovom području mogu se podmiriti iz nekonvencijalnih primarnih izvora, kao što su energija vode i energija direktnog sunčevog zračenja. Treba težiti da se primjenjuju one energetske transformacije gdje nema izgaranja ni proizvodnje ugljendioksida.

U fazi projektovanja objekata, integracija tehnologija i sistema obnovljive energije u arhitektonski koncept i dizajn biće od ključnog

		značaja za uspjeh i podrazumijevaće sljedeće mjere: <ul style="list-style-type: none"> <li>▪ redukovanje energije (lokalni građevinski materijali);</li> <li>▪ energetska efikasan plan podjele na zone, dizajn fasada i građevina;</li> <li>▪ korišćenje dnevne svjetlosti za osvetljavanje prostora, djelotvorna ventilacija, hlađenje</li> <li>▪ prirodni sistemi za ventilaciju na pogon vjetra;</li> <li>▪ efikasna zaštita od sunca;</li> <li>▪ inovativni sistemi niske energije, male buke;</li> <li>▪ fleksibilnost i prilagodljivost za buduće promjene.</li> </ul>
21	<b>DOSTAVLJENO:</b> Podnosiocu zahtjeva, u spise predmeta urbanističko-građevinskoj inspekciji i arhivi.	
22	<b>OBRAĐIVAČ URBANISTIČKO-TEHNIČKIH USLOVA:</b> Samostalni savjetnik: mr Ognjen Leković dipl.ing.arh.	
23	<b>OVLAŠĆENO SLUŽBENO LICE:</b>	Samostalni savjetnik: mr Ognjen Leković
24	<b>M.P.</b> Sekretar: Nikoleta Pavićević 	<b>potpis ovlašćenog službenog lica</b> 
25	<b>PRILOZI:</b> - Grafički prilozi iz planskog dokumenta - Tehnički uslovi u skladu sa posebnim propisom - List nepokretnosti i kopija katastarskog plana	





Crna Gora  
O P Š T I N A B A R

Sekretarijat za uređenje prostora, komunalno-stambene poslove  
i zaštitu životne sredine

Broj: 07-352/19-836  
Bar, 03.09.2019. godine

**IZVOD IZ DETALJNOG URBANISTIČKOG PLANA  
»POLJE – ZALJEVO«**

na urbanističkoj parceli (lokaciji) br. **1393/2, 1393/3, 1393/4, 1393/5 i 1393/6**, koje formiraju  
katastarske parcele br. **1393/2, 1393/3, 1393/4, 1393/5 i 1393/6 KO Tomba**, u okviru  
urbanističke cjeline-bloka broj **9**, u zoni »PD«.



CRNA GORA

OPŠTINA BAR



# DETALJNI URBANISTIČKI PLAN "POLJE - ZALJEVO"

Naručilac:

Opština Bar

Osnov:

Odluka o donošenju  
Detaljnog urbanističkog plana "Polje Zaljevo"  
broj 030 - 185 od 09. 08. 2012.god.  
Skupština Opštine Bar, Predsjednica Branka Nikezić

Grafički prilog:

1

POSTOJEĆA NAMENA  
POVRŠINA



Rukovodilac projekta i odgovorni planer :

Vesna Limić, dipl. inž. arh.

Autori priloga:

Vesna Limić, dipl.inž.arh.  
Jelena Ignjatović, dipl.inž.arh.  
Milica Maksimović, dipl.inž.arh.

Razmjera:


1 : 1000

avgust, 2012. godine

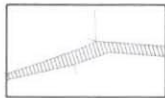


Jugoslovenski institut za urbanizam i stanovanje  
JUGINUS DOO  
PREDSTAVNIŠTVO JUGINUS MONT

## LEGENDA



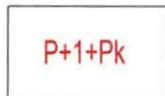
GRANICA OBUHVATA URBANISTIČKOG PLANA



SAOBRAĆAJNICE



VODOTOK



SPRATNOST OBJEKATA



MJEŠOVITE NAMJENE - STANOVANJE I PROIZVODNJA




MJEŠOVITE NAMJENE - STANOVANJE I POLJOPRIVREDA



POVRŠINE ZA ŠKOLSTVO, DJEČIJU ZAŠTITU I ZDRAVSTVO




POSLOVNE DJELATNOSTI



POLJOPRIVREDNO ZEMLJIŠTE

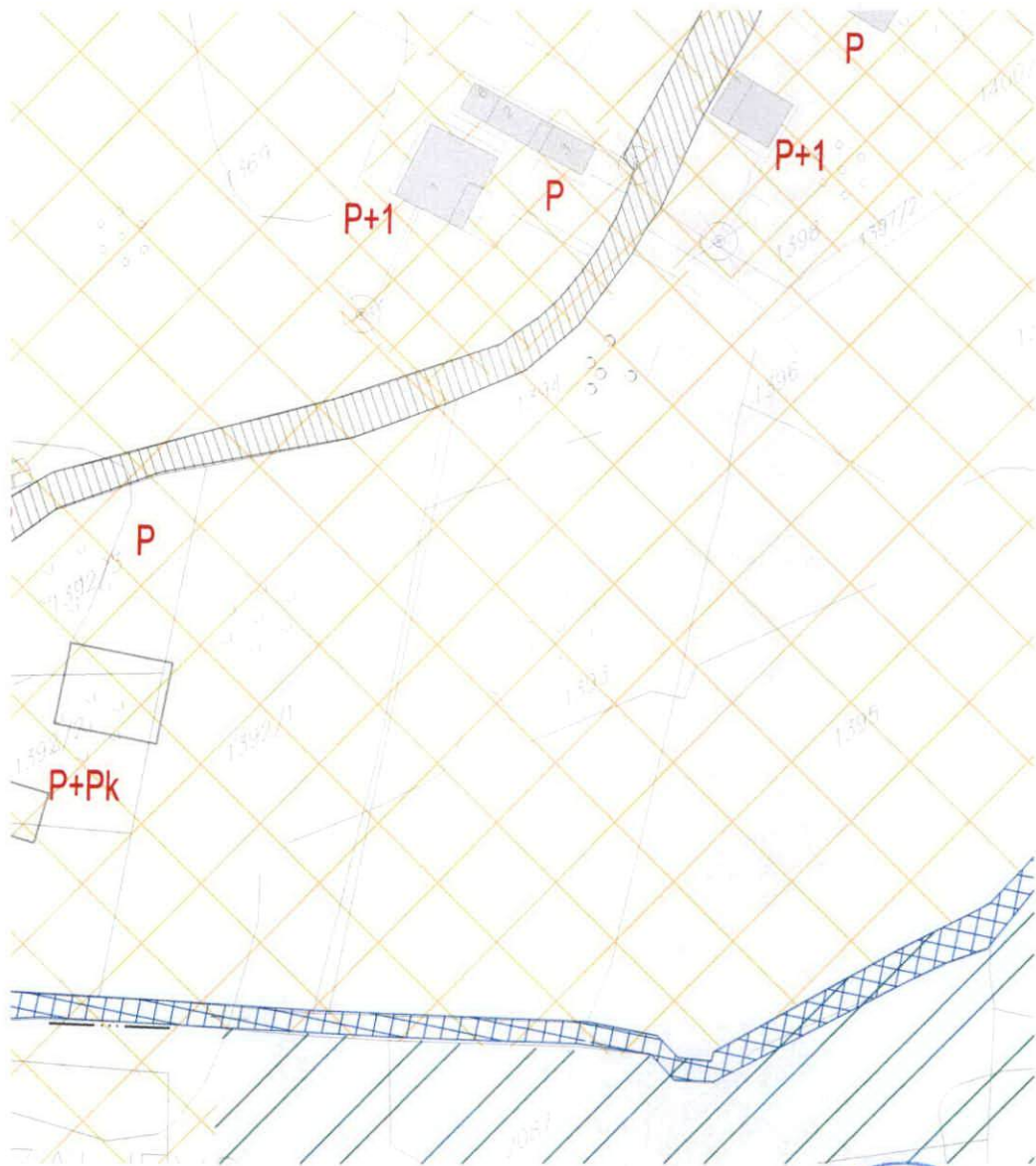


SLOBODNO ZEMLJIŠTE



KOMUNALNE POVRŠINE





CRNA GORA

OPŠTINA BAR



## DETALJNI URBANISTIČKI PLAN "POLJE - ZALJEVO"

Naručilac:

Opština Bar

Osnov:

Odluka o donošenju  
Detaljnog urbanističkog plana "Polje Zaljevo"  
broj 030 - 185 od 09. 08. 2012.god.  
Skupština Opštine Bar, Predsjednica Branka Nikezić

Grafički prilog:

# 2A

## PLAN NAMJENE POVRŠINA

Rukovodilac projekta i odgovorni planer:

Vesna Limić, dipl. inž. arh.

Autori priloga:

Vesna Limić, dipl.inž.arh.  
Jelena Ignjatović, dipl.inž.arh.  
Milica Maksimović, dipl.inž.arh.

Razmjera:

avgust, 2012. godine



JUGINUS MONT

Jugoslovenski institut za urbanizam i stanovanje  
JUGINUS DOO  
PREDSTAVNIŠTVO JUGINUS MONT



	GRANICA OBUHVATA URBANISTIČKOG PLANA
	GRANICA ZONA RAZLIČITIH NAMJENA
	OZNAKA ZONA RAZLIČITIH NAMJENA
	GRANICA BLOKA
	OZNAKA BLOKA
	POVRŠINE ZA MJEŠOVITE NAMENE
	POVRŠINE ZA CENTRALNE DJELATNOSTI
	POVRŠINE ZA ŠKOLSTVO I SOCIJALNU ZAŠTITU
	POVRŠINE ZA SPORT
	POVRŠINE ZA ZDRAVSTVO
	POVRŠINE ZA POSLOVNE DJELATNOSTI
	POVRŠINE ZA PEJZAŽNO UREĐENJE JAVNE NAMJENE
	SAOBRAĆAJNICE - PRVA FAZA PO GUP - BAR 2020.
	VODENE POVRŠINE





CRNA GORA

OPŠTINA BAR



# DETALJNI URBANISTIČKI PLAN "POLJE - ZALJEVO"

Naručilac:

Opština Bar

Osnov:

Odluka o donošenju  
Detaljnog urbanističkog plana "Polje Zaljevo"  
broj 030 - 185 od 09. 08. 2012.god.  
Skupština Opštine Bar, Predsjednica Branka Nikezić

Grafički prilog:

# 3A

## PLAN PARCELACIJE javnih površina



Rukovodilac projekta i odgovorni planer:


Vesna Limić, dipl. inž. arh.

Autori priloga:

Vesna Limić, dipl.inž.arh.  
Jelena Ignjatović, dipl.inž.arh.  
Milica Maksimović, dipl.inž.arh.  
Dušan Aleksić, dipl.inž.arh.

Razmjera:

avgust, 2012. godine








JUGINUS MONT

Jugoslovenski institut za urbanizam i stanovanje  
JUGINUS DOO  
PREDSTAVNIŠTVO JUGINUS MONT


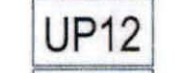





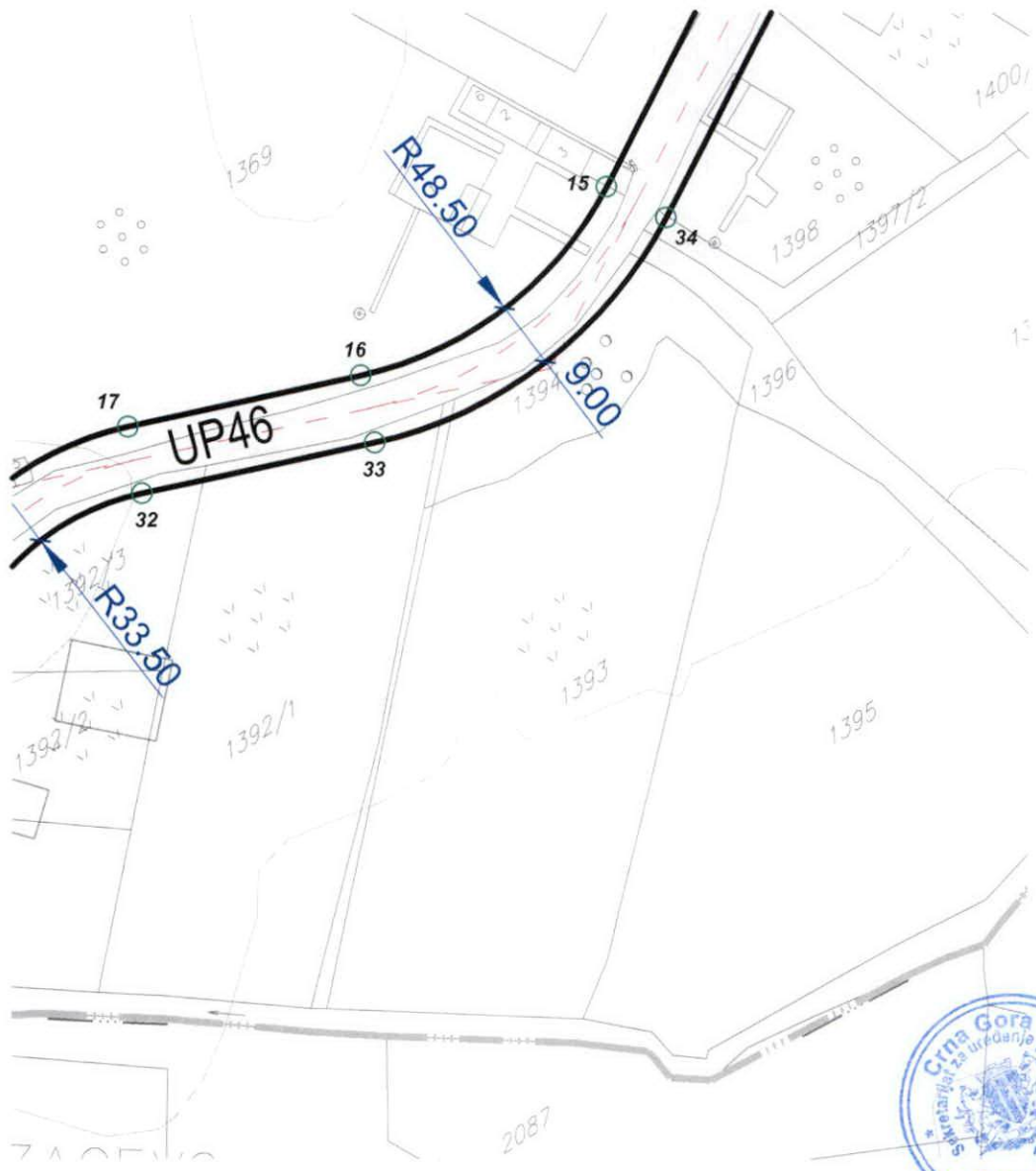
## LEGENDA

	GRANICA OBUHVATA URBANISTIČKOG PLANA
	GRANICA URBANISTIČKOG BLOKA
	GRANICA ZONA RAZLIČITIH NAMJENA
	OZNAKA ZONA RAZLIČITIH NAMJENA
	OZNAKA BLOKA



	GRANICA URBANISTIČKE PARCELE
	OZNAKA URBANISTIČKE PARCELE
	OSOVINA KOLSKE SAOBRAĆAJNICE





CRNA GORA

OPŠTINA BAR



## DETALJNI URBANISTIČKI PLAN "POLJE - ZALJEVO"

Naručilac:

Opština Bar

Osnov:

Odluka o donošenju  
Detaljnog urbanističkog plana "Polje Zaljevo"  
broj 030 - 185 od 09. 08. 2012.god.  
Skupština Opštine Bar, Predsjednica Branka Nikezić

Grafički prilog:

# 4-1A

## PLAN REGULACIJE

Rukovodilac projekta i odgovorni planer:

Vesna Limić, dipl. inž. arh.

Autori priloga:

Vesna Limić, dipl.inž.arh.  
Jelena Ignjatović, dipl.inž.arh.  
Milica Maksimović, dipl.inž.arh.  
Dušan Aleksić, dipl.inž.arh.

Razmjera:

avgust, 2012. godine





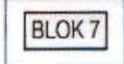






JUGINUS MONT

Jugoslovenski institut za urbanizam i stanovanje  
JUGINUS DOO  
PREDSTAVNIŠTVO JUGINUS MONT

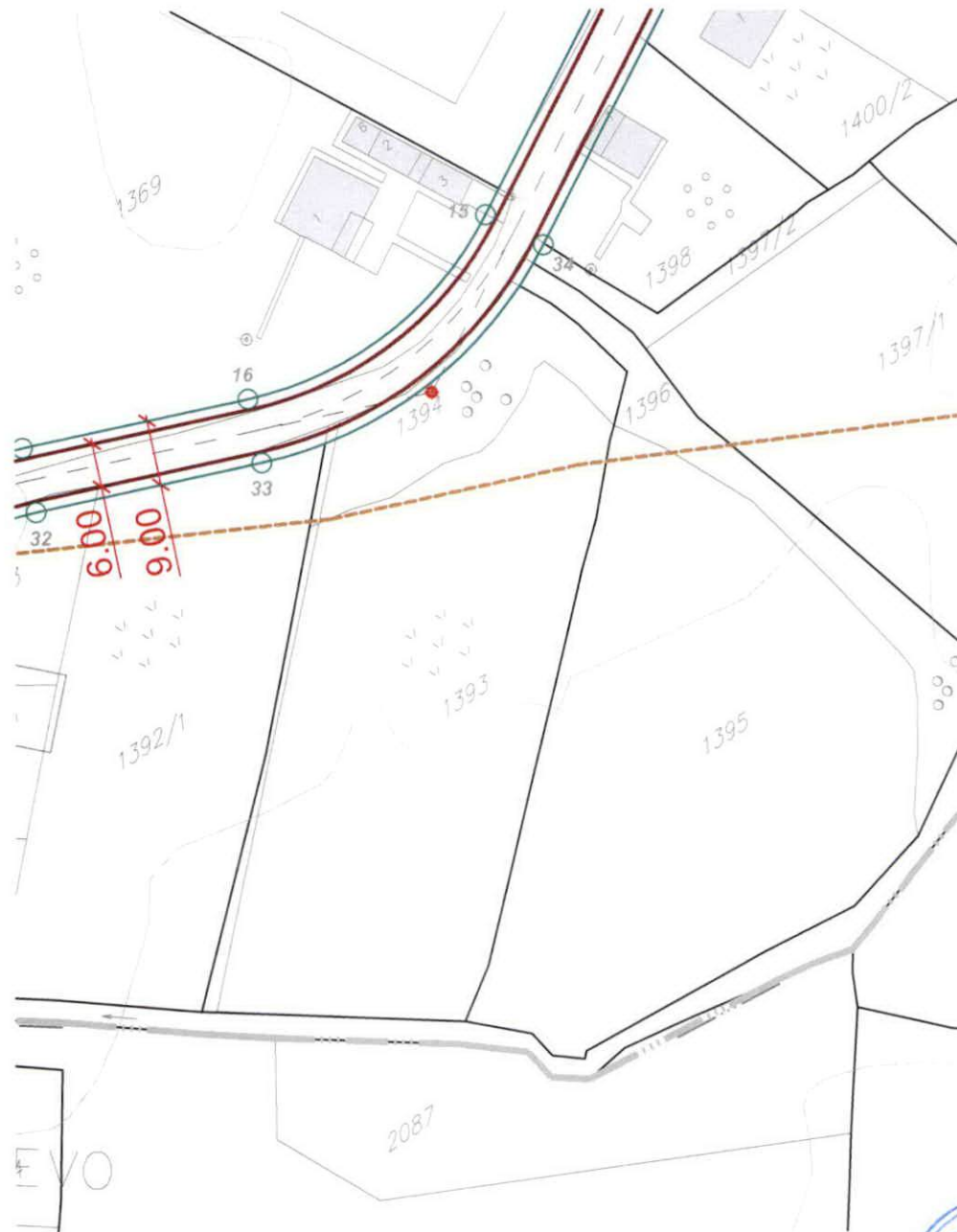


## LEGENDA

	GRANICA OBUHVATA URBANISTIČKOG PLANA
	GRANICA URBANISTIČKOG BLOKA
	GRANICA ZONA RAZLIČITIH NAMJENA
	OZNAKA ZONA RAZLIČITIH NAMJENA
	OZNAKA BLOKA

	REGULACIONA LINIJA
	KOLSKE SAOBRAĆAJNICE
	NAJVEĆA DOZVOLJENA SPRATNOST OBJEKATA u skladu sa planiranom namjenom
	GEOLOŠKA REJONIZACIJA





CRNA GORA

OPŠTINA BAR



## DETALJNI URBANISTIČKI PLAN "POLJE - ZALJEVO"

Naručilac:

Opština Bar

Osnov:

Odluka o donošenju  
Detaljnog urbanističkog plana "Polje Zaljevo"  
broj 030 - 185 od 09. 08. 2012.god.  
Skupština Opštine Bar, Predsjednica Branka Nikezić

Grafički prilog:

# 4-2A

### PLAN REGULACIJE SA KOORDINATAMA TAČAKA GRAĐEVINSKIH LINIJA

Rukovodilac projekta i odgovorni planer:

Vesna Limić, dipl. inž. arh.


Autori priloga:

Vesna Limić, dipl. inž. arh.  
Jelena Ignjatović, dipl. inž. arh.  
Milica Maksimović, dipl. inž. arh.  
Dušan Aleksić, dipl. inž. arh.

Razmjera:

1 : 1000

avgust, 2012. godine



Jugoslovenski institut za urbanizam i stanovanje  
JUGINUS DOO  
PREDSTAVNIŠTVO JUGINUS MONT





## LEGENDA

	GRANICA OBUHVATA URBANISTIČKOG PLANA
	GRANICA URBANISTIČKOG BLOKA
	GRANICA ZONA RAZLIČITIH NAMJENA
	OZNAKA ZONA RAZLIČITIH NAMJENA
	OZNAKA BLOKA

	GRAĐEVINSKA LINIJA NOVOPLANIRANIH OBJEKATA
	KOLSKE SAOBRAĆAJNICE
	NAJVEĆA DOZVOLJENA SPRATNOST OBJEKATA u skladu sa planiranom namjenom
	GEOLOŠKA REJONIZACIJA







CRNA GORA

OPŠTINA BAR



# DETALJNI URBANISTIČKI PLAN "POLJE - ZALJEVO"

Naručilac:

Opština Bar

Osnov:

Odluka o donošenju  
Detaljnog urbanističkog plana "Polje Zaljevo"  
broj 030 - 185 od 09. 08. 2012.god.  
Skupština Opštine Bar, Predsjednica Branka Nikezić

Grafički prilog:

# 5A

## PLAN SAOBRAĆAJA

Rukovodilac projekta i odgovorni planer:

Vesna Limić, dipl. inž. arh.


Autori priloga:

Ivana Marković, dipl. inž. građ.  
Nikola Ristić, dipl. inž. saob.  
Mirjana Parlić, dipl. inž. saob.

Razmjera:

1 : 1000

avgust, 2012. godine



Jugoslovenski institut za urbanizam i stanovanje  
JUGINUS DOO  
PREDSTAVNIŠTVO JUGINUS MONT





## LEGENDA

	GRANICA OBUHVATA URBANISTIČKOG PLANA
	POSTOJEĆE SAOBRAĆAJNICE
	PLANIRANE SAOBRAĆAJNICE PO GUP-U
	OSOVINA SAOBRAĆAJNICE
	TEME SAOBRAĆAJNICE
	INTERNE SAOBRAĆAJNICE





CRNA GORA

OPŠTINA BAR



# DETALJNI URBANISTIČKI PLAN "POLJE - ZALJEVO"

Naručilac:

Opština Bar

Osnov:

Odluka o donošenju  
Detaljnog urbanističkog plana "Polje Zaljevo"  
broj 030 - 185 od 09. 08. 2012.god.  
Skupština Opštine Bar, Predsjednica Branka Nikezić

Grafički prilog:

# 6A

## PLAN HIDROTEHNIČKE INFRASTRUKTURE

Rukovodilac projekta i odgovorni planer:

Vesna Limić, dipl. inž. arh.

Autori priloga:

Vojo Rajković, dipl. inž. građ.

Razmjera:

1 : 1000

avgust, 2012. godine



Jugoslovenski institut za urbanizam i stanovanje  
JUGINUS DOO  
PREDSTAVNIŠTVO JUGINUS MONT





————— POSTOJEĆA VODOVODNA MREŽA - ZADRŽAVA SE :

————— REGIONALNI VODOVOD CRNOGORSKO PRIMORJE :

- - - - - PLANIRANA VODOVODNA MREŽA

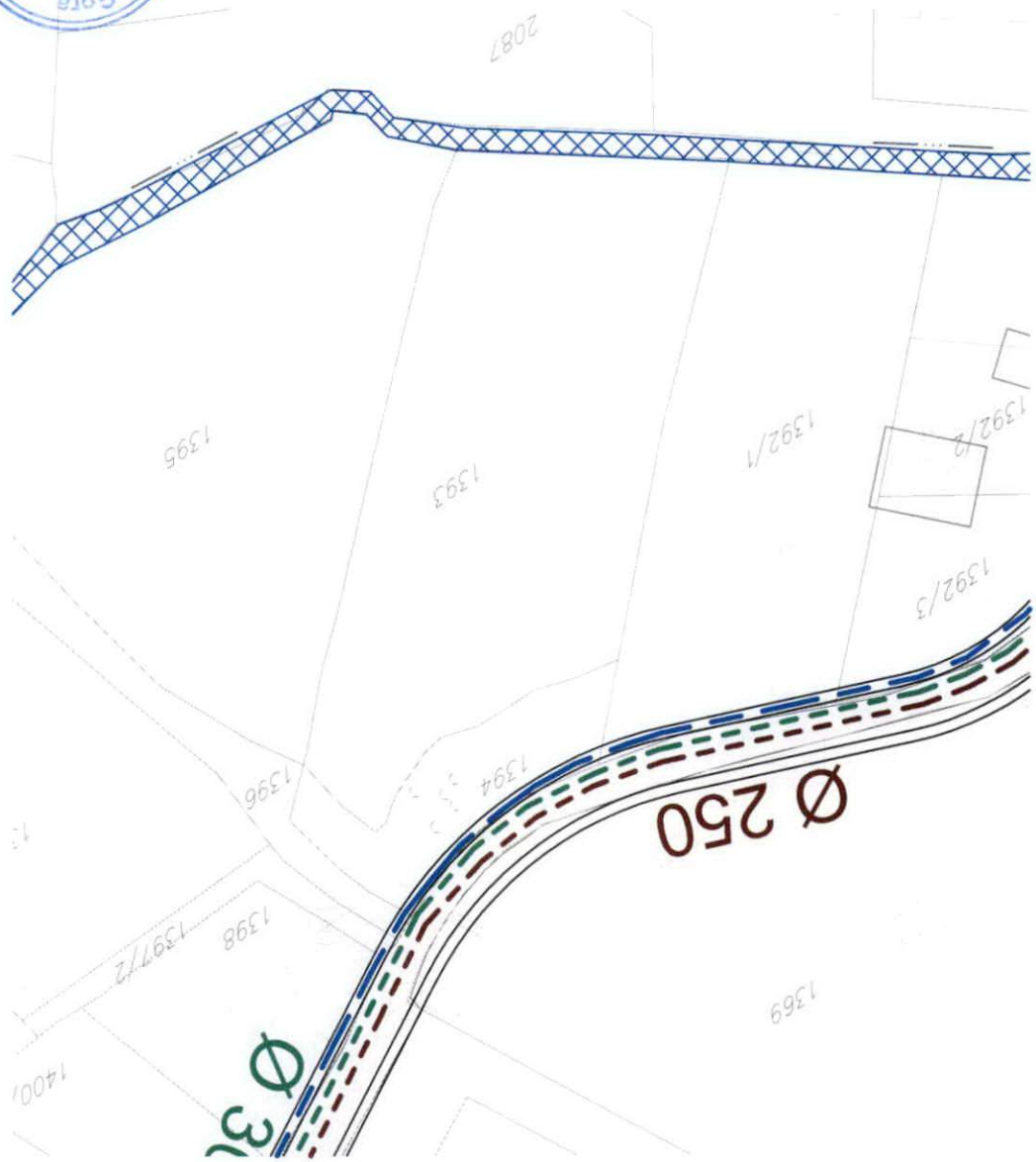
————— POSTOJEĆI FEKALNI KOLEKTOR

- - - - - PLANIRANA MREŽA FEKALNE KANALIZACIJE

- - - - - PLANIRANA MREŽA ATMOSFERSKE KANALIZACIJE

- - - - - GRANICA OBUHVATA URBANISTIČKOG PLANA





CRNA GORA

OPŠTINA BAR



# DETALJNI URBANISTIČKI PLAN "POLJE - ZALJEVO"

Naručilac:

Opština Bar

Osnov:

Odluka o donošenju  
Detaljnog urbanističkog plana "Polje Zaljevo"  
broj 030 - 185 od 09. 08. 2012.god.  
Skupština Opštine Bar, Predsjednica Branka Nikezić

Grafički prilog:

# 7A

## PLAN ELEKTROENERGETSKE INFRASTRUKTURE

Rukovodilac projekta i odgovorni planer:

Vesna Limić, dipl. inž. arh.


Autori priloga:

Blažo Orlandić, dipl. inž. el.

Razmjera:

1 : 1000

avgust, 2012. godine



JUGINUS MONT

Jugoslovenski institut za urbanizam i stanovanje  
JUGINUS DOO  
PREDSTAVNIŠTVO JUGINUS MONT





	TS 10-0-4-4-10 kVA novo
	TS 10-0-4-4-10 kVA postojeće
	TS 10-0-4-4-10 kVA u izdvojenju se
	TS 10-0-4-4-10 kVA novo
	Urbanističke parcele za TS
	Koridor napajanja voda 10 kV
	Napajanje voda 10 kV postojeće
	Podzemni vod 35 kV novo
	Podzemni vod 10 kV novo
	Podzemni vod 10 kV postojeće
	Podzemni vod 10 kV u izdvojenju

**LEGENDA TABLICE:**

<b>ZONA</b>	Površina (ha)
	Broj domaćinstava 2010.
	Broj domaćinstava 2015.
	Broj domaćinstava 2020.
	kVA 2010.
	kVA 2015.
	kVA 2020.



----- GRANICA OBUHVATA URBANISTIČKOG PLANA





CRNA GORA

OPŠTINA BAR



## DETALJNI URBANISTIČKI PLAN "POLJE - ZALJEVO"

Naručilac:

Opština Bar

Osnov:

Odluka o donošenju  
Detaljnog urbanističkog plana "Polje Zaljevo"  
broj 030 - 185 od 09. 08. 2012.god.  
Skupština Opštine Bar, Predsjednica Branka Nikezić

Grafički prilog:

# 8A

## PLAN TELEKOMUNIKACIONE INFRASTRUKTURE

Rukovodilac projekta i odgovorni planer:

Vesna Limić, dipl. inž. arh.


Autori priloga:

Radovan Jovanović, dipl. inž. telekom.

Razmjera:

1 : 1000










avgust, 2012. godine




Jugoslovenski institut za urbanizam i stanovanje  
JUGINUS DOO  
PREDSTAVNIŠTVO JUGINUS MONT





-  POSTOJEĆI TELEFONSKI KABL POLOŽEN U ZEMLJU
-  POSTOJEĆA TT KANALIZACIJA (4x110) SA TT OKNOM broj 50
-  POSTOJEĆA TEL. KOMUTACIJA ("CENTRALA")
-  POSTOJEĆI OPTIČKI KABL
-  PLANIRANA TEL. KOMUTACIJA ("CENTRALA")
-  PLANIRANA TT KANALIZACIJA SA TT OKNOM (4x110)
-  PLANIRANA TT KANALIZACIJA SA TT OKNOM (2X 110)
-  PLANIRANI OPTIČKI KABL
-  GRANICA OBUHVATA URBANISTIČKOG PLANA



GRANICA ZONA RAZLIČITIH NAMJENA

OZNAKA ZONA RAZLIČITIH NAMJENA

OZNAKA BLOKA

ŠS

POVRŠINE ZA ŠKOLSTVO

RD

POVRŠINE ZA DJEČIJU ZAŠTITU

SR

POVRŠINE ZA SPORT

Z

POVRŠINE ZA ZDRAVSTVO

MN

POVRŠINE ZA MJEŠOVITE NAMENE

CD

POVRŠINE ZA CENTRALNE DJELATNOSTI

RPD

POVRŠINE ZA POSLOVNE DJELATNOSTI

PUJ

PARKOVI

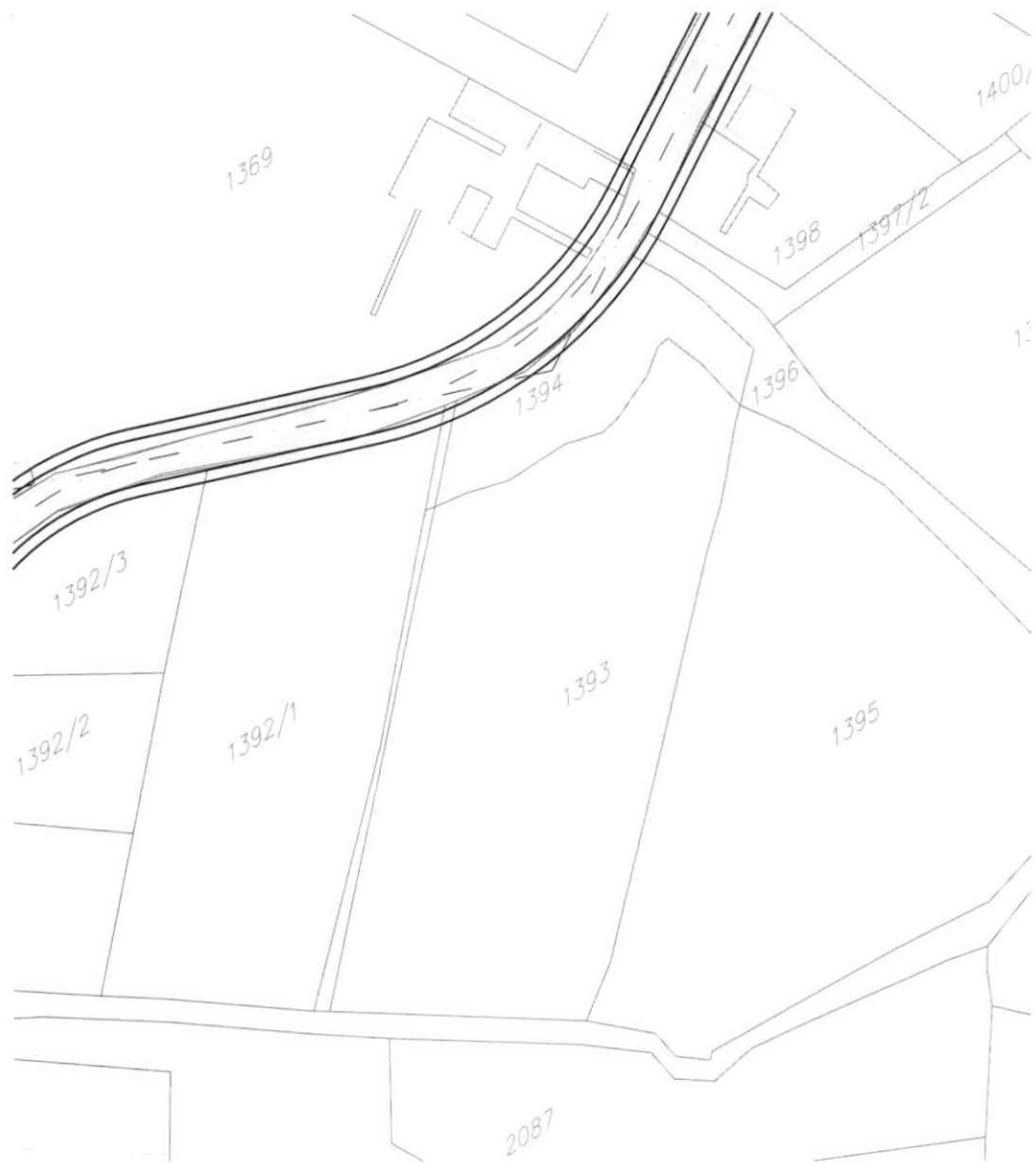
UZLZ

LINEARNO ZELENILU

IS

SAOBRAĆAJNICE - PRVA FAZA PO GUP - BAR 2020.







## UPRAVA ZA NEKRETNINE

PODRUČNA JEDINICA  
BAR

Broj: 102-956-19249/2019

Datum: 27.08.2019.

KO: TOMBA

Na osnovu člana 173 Zakona o državnom premjeru i katastru nepokretnosti ("Sl. list RCG" br. 29/07, "Sl. list CG" br. 73/10, 032/11, 040/11, 043/15, 037/17 i 17/18), postupajući po zahtjevu , , za potrebe izdaje se

## LIST NEPOKRETNOSTI 747 - PREPIS

Podaci o parcelama									
Broj	Podbroj	Broj zgrade	Plan Skica	Datum upisa	Potes ili ulica i kućni broj	Način korišćenja Osnov sticanja	Bon. klasa	Površina m <sup>2</sup>	Prihod
1393	1		19/87	31/05/2017	Tomba	Livada 1. klase NASLJEDE		182	1.36
1393	1		19/87	31/05/2017	Tomba	Sume 3. klase NASLJEDE		80	0.07
1393	2		19/87	31/05/2017	Tomba	Livada 1. klase NASLJEDE		515	3.86
1393	3		19/87	31/05/2017	Tomba	Livada 1. klase NASLJEDE		501	3.76
1393	4		19/87	31/05/2017	Tomba	Livada 1. klase NASLJEDE		445	3.34
1393	5		19/87	31/05/2017	Tomba	Livada 1. klase NASLJEDE		401	3.01
1393	6		19/87	31/05/2017	Tomba	Livada 1. klase NASLJEDE		415	3.11
1394	3		20/87	31/05/2017	Tomba	Sume 3. klase NASLJEDE		50	0.04
Ukupno								2589	18.56

Podaci o vlasniku ili nosiocu			
Matični broj - ID broj	Naziv nosioca prava - adresa i mjesto	Prava	Obim prava
2305956225038	PAJOVIĆ BORISLAV VESNA TOMBA Tomba	Svojina	1/1

Ne postoje tereti i ograničenja.

Naplata takse je oslobođena na osnovu člana 17 Zakona o administrativnim taksama ("Sl.list CG, br. 18/19). Naplata naknade oslobođena je na osnovu člana 174 Zakona o državnom premjeru i katastru nepokretnosti ("Sl. list RCG" br. 29/07, "Sl. list CG" br. 73/10, 032/11, 040/11, 043/15, 037/17 i 17/18).



*Je*  
Ovlašćeno lice: —

*Masović Saša*

Mrđjan Kovačević dipl.pravnik